
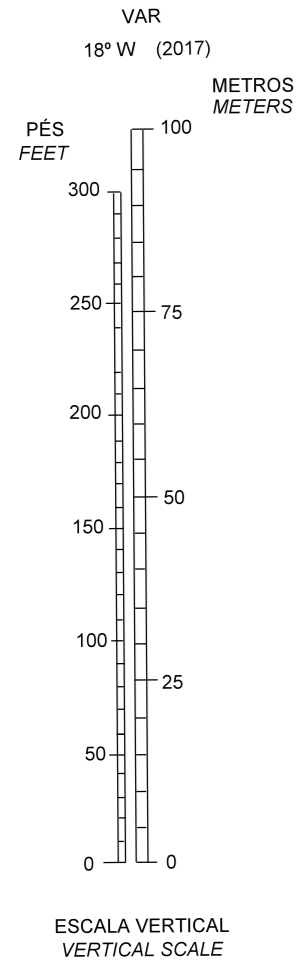
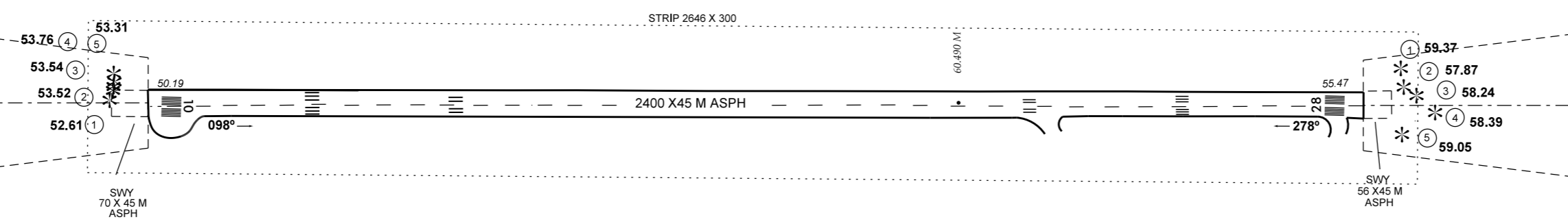


DIMENSÕES E ELEVAÇÕES EM METROS
DIMENSIONS AND ELEVATIONS IN METERS

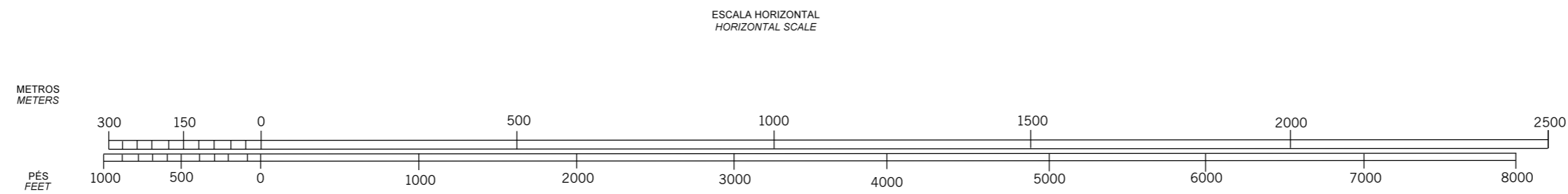
MODIFICAÇÕES/CHANGES: BRG MAG., LAYOUT, VAR.



| DISTÂNCIAS DECLARADAS DECLARED DISTANCES | | |
|---|---|--------|
| RWY 10 | | RWY 28 |
| 2400 | PISTA DISPONÍVEL PARA DECOLAGEM TAKE-OFF RUN AVAILABLE | 2400 |
| 2400 | DISTÂNCIA DISPONÍVEL PARA DECOLAGEM TAKE-OFF DISTANCE AVAILABLE | 2400 |
| 2470 | DISTÂNCIA DISPONÍVEL PARA ACELERAÇÃO E PARADA DE DECOLAGEM ACCELERATE STOP DISTANCE AVAILABLE | 2456 |
| 2400 | DISTÂNCIA DISPONÍVEL PARA POUSO LANDING DISTANCE AVAILABLE | 2400 |



| LEGENDA LEGEND | |
|--|---|
| NÚMERO DE IDENTIFICAÇÃO IDENTIFICATION NUMBER | ① |
| ÁRVORE OU ARBUSTO TREE OR SHRUB | * |



| REGISTRO DE EMENDAS AMENDMENT RECORD | | |
|---|--------------|----------------------------|
| Nº | DATA DATE | INSERIDO POR ENTERED BY |
| | | |