

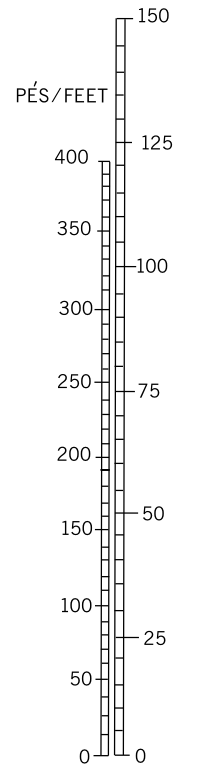
DIMENSÕES E ELEVACIONES EM METROS  
DIMENSIONS AND ELEVATIONS IN METERS

LEGENDA LEGEND	
NÚMERO DE IDENTIFICAÇÃO IDENTIFICATION NUMBER	①
ÁRVORE OU ARBUSTO TREE OR SHRUB	*
EDIFICAÇÃO OU ESTRUTURA GRANDE BUILDING OR LARGE STRUCTURE	■
POSTE, TORRE, ANTENA E OUTROS POLE, TOWER, ANTENNA AND OTHERS	●
PONTO DE MAIOR ELEVACÃO POINT OF HIGHEST ELEVATION	③ ● 1197.50

DISTÂNCIAS DECLARADAS DECLARED DISTANCES		
RWY 11R		RWY 29L
3300	PISTA DISPONÍVEL PARA DECOLAGEM TAKE-OFF RUN AVAILABLE	3300
3300	DISTÂNCIA DISPONÍVEL PARA DECOLAGEM TAKE-OFF DISTANCE AVAILABLE	3300
3300	DISTÂNCIA DISPONÍVEL PARA ACELERAÇÃO E PARADA DE DECOLAGEM ACCELERATE STOP DISTANCE AVAILABLE	3300
3300	DISTÂNCIA DISPONÍVEL PARA POUSO LANDING DISTANCE AVAILABLE	3300

VAR  
21° W (2017)

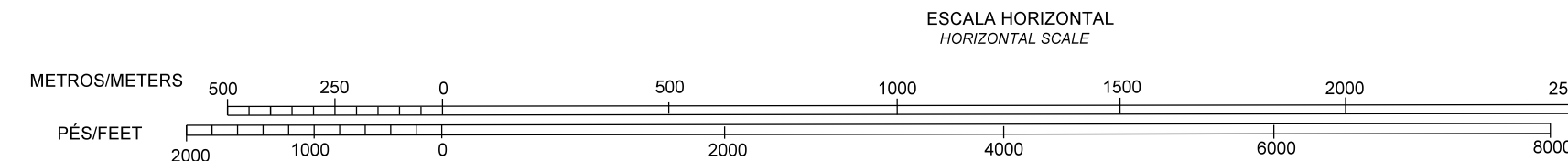
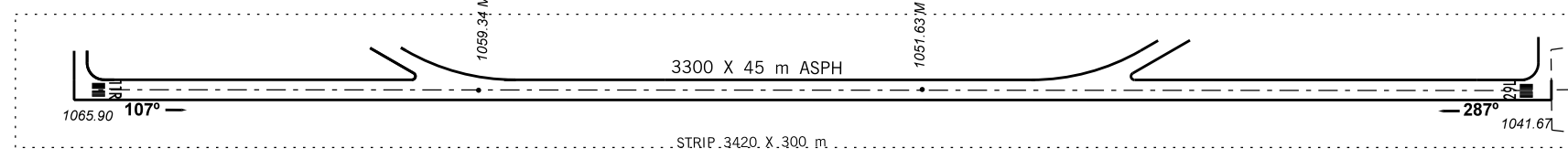
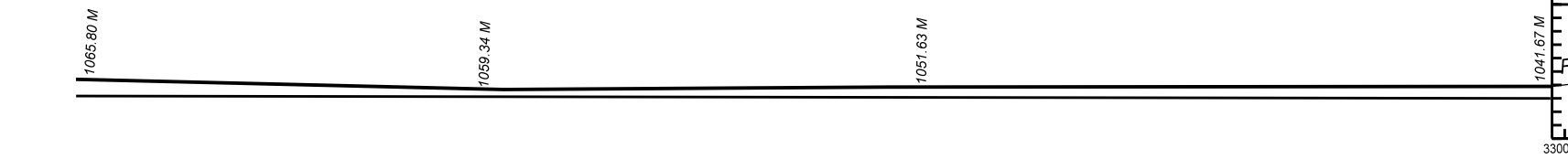
METROS/METES



ESCALA VERTICAL  
VERTICAL SCALE

REGISTRO DE EMENDAS AMENDMENT RECORD		
Nº	DATA DATE	INSERIDA POR ENTERED BY

MODIFICAÇÕES: LAYOUT.



ESCALA HORIZONTAL  
HORIZONTAL SCALE

