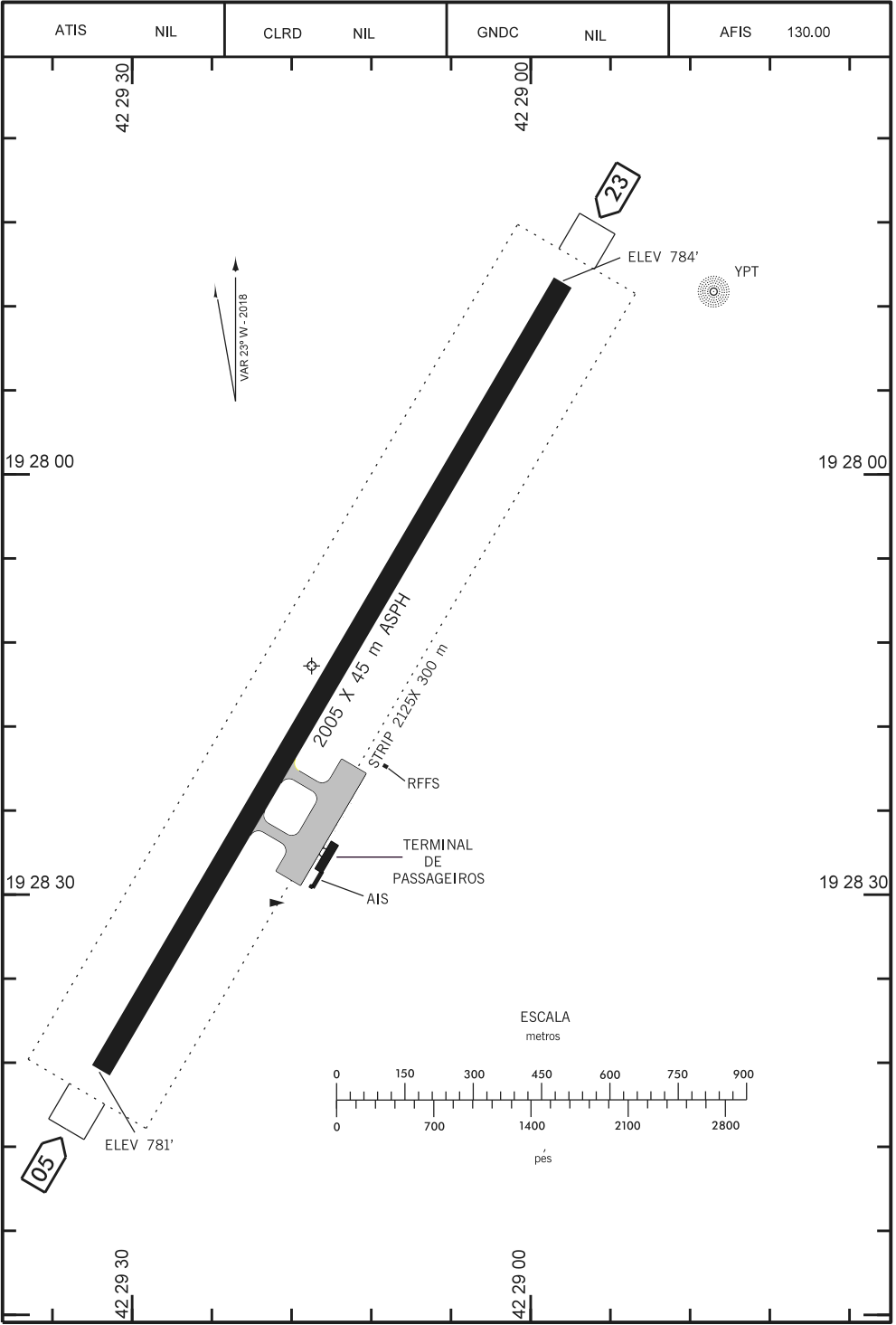


CARTA DE AERÓDROMO (ADC)
AERODROME CHART (ADC)

IPATINGA / Usiminas (SBIP)
MG-BRASIL



ELEV 784'

ARP S19 28 14 W042 29 17



MODIFICAÇÕES: RFFS, DEC/VAR, DISTÂNCIAS DECLARADAS, APRON, RESA

ADC – SBIP : INFORMAÇÕES COMPLEMENTARES

CARACTERÍSTICAS FÍSICAS												
PISTA				DIMENSÕES(m)					PCN	TIPO DE SUPERFÍCIE		
RWY	BRG	MAG	Typo Type	RCD	RWY	SWY	CWY	RESA	STRIP	RWY	RWY	SWY
a	b	c	d	e	f	g	h	i	i	k	l	
05	053	NPA	4	2005X45			90X90	2125	33/F/B/X/T	ASPH		
23	233	NPA	4				X 90X90	X 300				
DISTÂNCIAS DECLARADAS, AUXÍLIOS VISUAIS E COORDENADAS DAS CABECEIRAS - 5												
RWY	TORA(m)	ASDA(m)	TODA(m)	LDA(m)	AUXÍLIOS	ALTURA GEOIDAL(m)	COORDENADAS					
05	2005	2005	2005	2005		- 11,57	S19 28 43 W042 29 32					
23	2005	2005	2005	2005		- 11,57	S19 27 46 W042 28 58					
SERVIÇO DE SALVAMENTO E CONTRA-INCÊNDIO: RFFS REQ - 5.												
RWY 05 / 23												
<p>Sinalização horizontal</p>  <p>Auxílios luminosos</p> 												
<p>RMK:</p> <p>1) PONTO INS: S19 28.45, W042 29.26</p>												

MODIFICAÇÕES: RFFS, DEC/VAR, DISTÂNCIAS DECLARADAS, APRON, RESA