

CARTA DE AERÓDROMO (ADC)

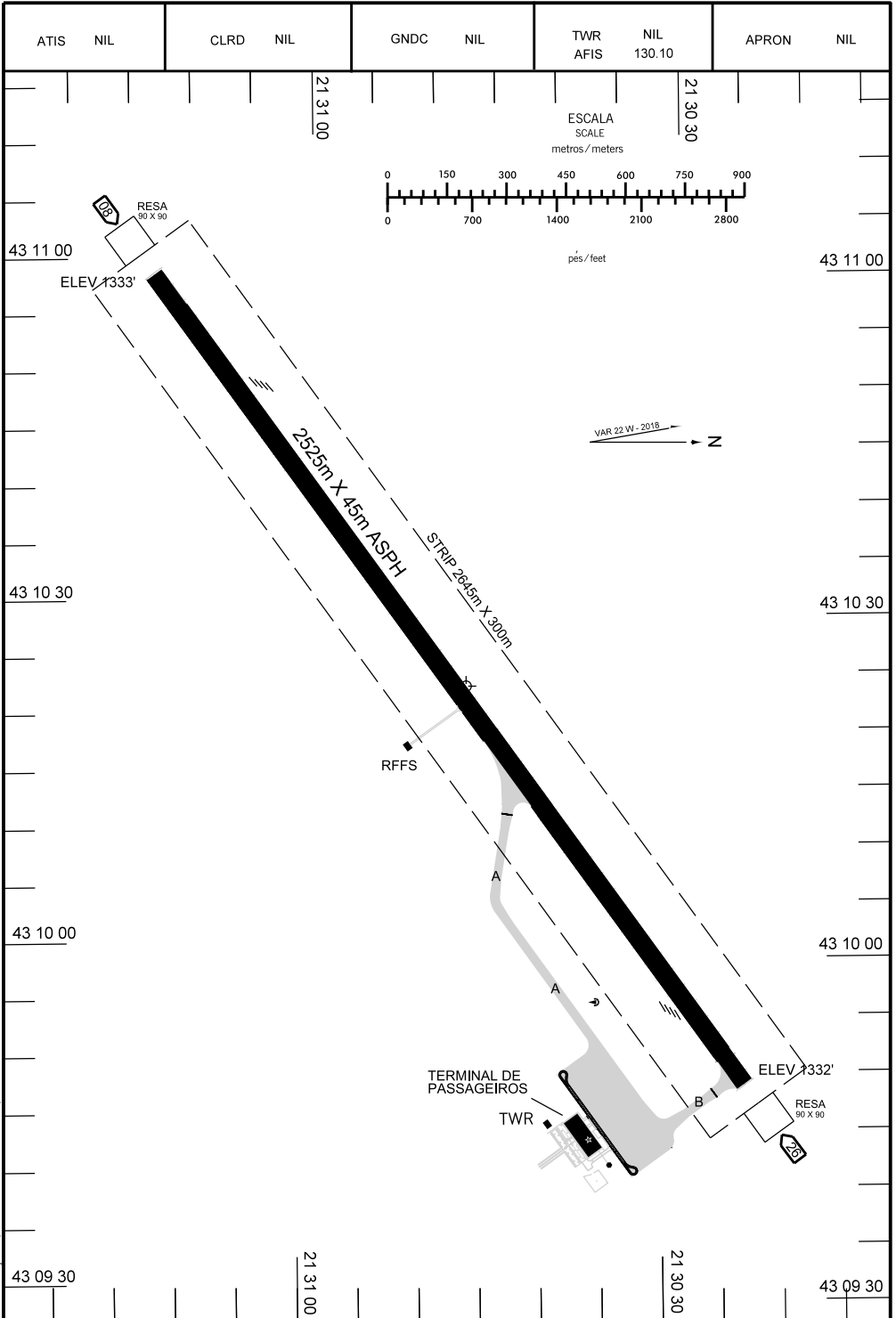
GOIANÁ / Presidente Itamar Franco (SBZM)

MG-BRASIL

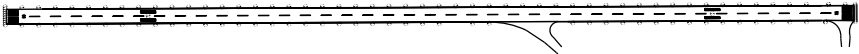
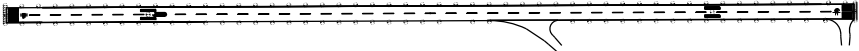
AERODROME CHART (ADC)

ARP S21 30 47 W043 10 23

ELEV 1352'



MODIFICAÇÕES / CHANGES: CARTA NOVA/NEW CHART.

CARACTERÍSTICAS FÍSICAS / PHYSICAL CHARACTERISTICS												
PISTA RUNWAY				DIMENSÕES(m) DIMENSIONS(m)					PCN		TIPO DE SUPERFÍCIE SURFACE KIND	
RWY	BRG MAG	Tipo Type	RCD	RWY	SWY	CWY	STRIP	RESA	RWY	RWY	SWY	
a	b	c	d	e	f	g	h	i	j	k	l	
08	76	INST	4	2525x45			2645 X 300	90X90	PCN 66/F/B/X/T	ASPH		
26	256	INST	4					90X90				
DISTÂNCIAS DECLARADAS, AUXÍLIOS VISUAIS E COORDENADAS DAS CABECEIRAS DECLARED DISTANCES, VISUAL AIDS AND THRESHOLD COORDINATES												
RWY	TORA(m)	TODA(m)	ASDA(m)	LDA(m)	AUXÍLIOS / Aids	ALTURA GEODAL(m) GEIOD HEIGHT(m)	COORDENADAS COORDINATES					
08	2525	2525	2525	2525	PAPI	- 4,296m	S21° 31' 12"	W43° 10' 58"				
26	2525	2525	2525	2525	PAPI	- 4,296m	S21° 30' 23"	W43° 09' 48"				
SERVIÇO DE SALVAMENTO E CONTRAINCÊNDIO / RESCUE AND FIRE FIGHTING SERVICE: RFFS REQ - 5												
RWY 08 / 26												
Sinalização horizontal / Marking Aids												
												
Auxílios luminosos / Lighting Aids												
												
RMK: RWY 08 NO AVBL PARA LDG DE ACFT DE PERFORMACE E DIMENSÕES DO TIPO ATR 72 OU SUPERIOR SOB IFR. COMBATE DE INCENDIO E SALVAMENTO CAT 7 HR SER DLY 1501-2000 INSTL COMBATE DE INCENDIO E SALVAMENTO CAT 5 HR SER DLY 0900-1500 E 2001-2300												