

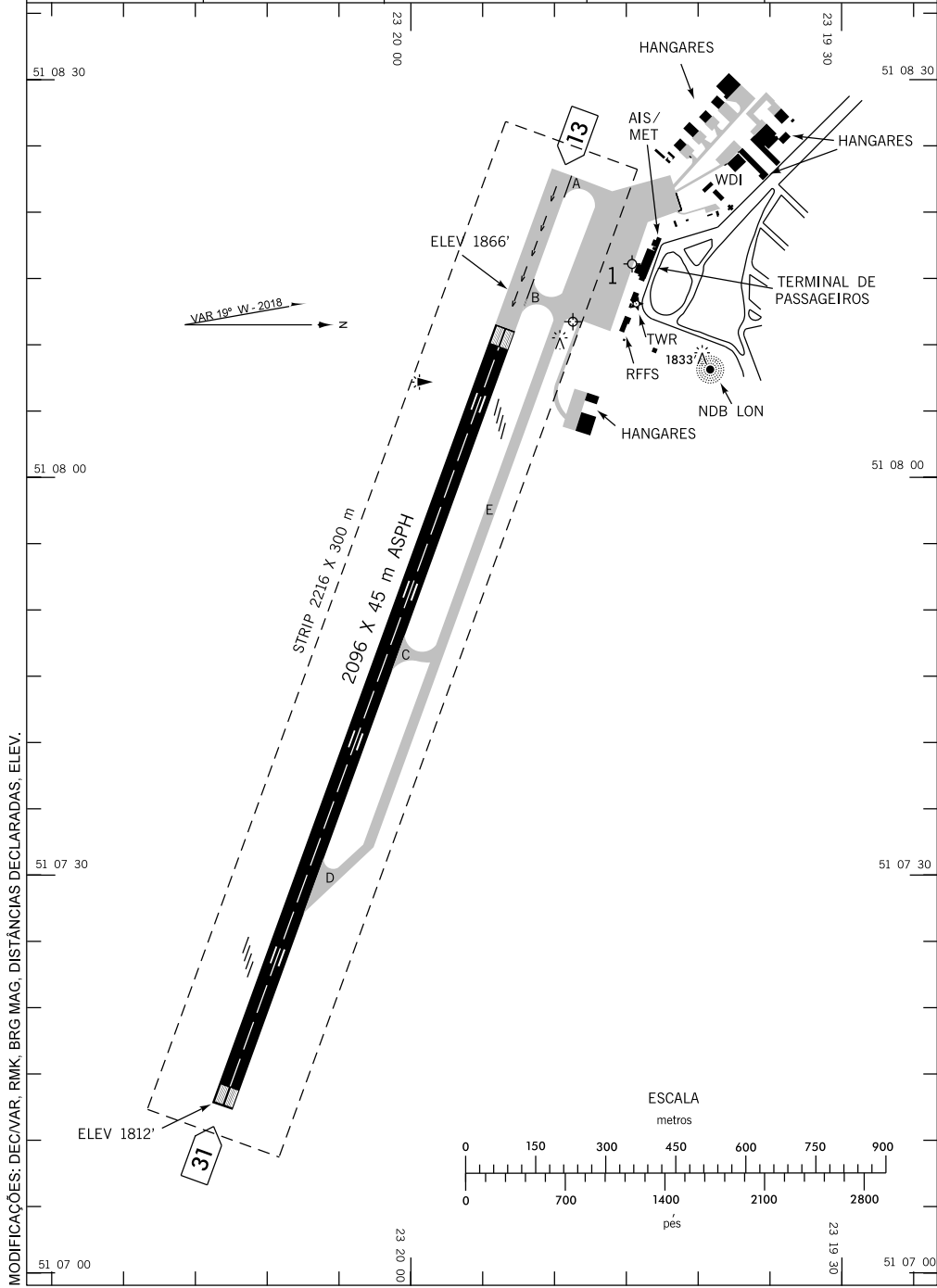
CARTA DE AERÓDROMO (ADC)
AERODROME CHART (ADC)

LONDRINA / Governador José Richa (SBLO)
PR-BRASIL

ELEV 1869'

ARP S23 19 49 W051 08 12

ATIS	127.675	CLRD	NIL	GNDC	NIL	TWR	118,40	APRON	NIL
------	---------	------	-----	------	-----	-----	--------	-------	-----



MODIFICAÇÕES: DECVAR, RMIK, BRG MAG, DISTÂNCIAS DECLARADAS, ELEV.

ADC – SBLO: INFORMAÇÕES COMPLEMENTARES


CARACTERÍSTICAS FÍSICAS												
PISTA				DIMENSÕES(m)					PCN	TIPO DE SUPERFÍCIE		
RWY	BRG MAG	Tipo	RCD	RWY	SWY	CWY	STRIP	RESA	RWY	RWY	SWY	
a	b	c	d	e	f	g	h	i	i	k	l	
13	128	NPA	4	2096x45			2216		43/F/B/X/T	ASPH		
31	308	NPA	4				X 300					

DISTÂNCIAS DECLARADAS, AUXÍLIOS VISUAIS E COORDENADAS DAS CABECEIRAS							
RWY	TORA(m)	TODA(m)	ASDA(m)	LDA(m)	AUXÍLIOS	ALTURA GEOIDAL(m)	COORDENADAS
13	2010	2100	2010	1675	PAPI	- 2,90	S23 19 49 W051 08 23
31	1765	1765	1765	1765	PAPI	- 2,90	S23 20 13 W051 07 13

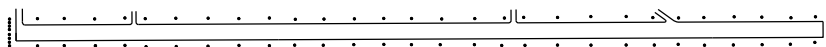
SERVIÇO DE SALVAMENTO E CONTRAINCÊNDIO : RFFS REQ - 7

RWY 13 / 31

Sinalização horizontal



Auxílios luminosos



RMK:

- 1) MEHT: PAPI – RWY 13: 106' ; RWY 31: 55'
- 2) RWY 13 FST 335M CLSD PARA LDG E ULTIMOS 90M CLSD PARA LDG E
TKOF RWY 31 ULTIMOS 335M CLSD PARA LDG E TKOF DEVIDO PROVIMENTO DE RESA.
- 3) PONTO INS: S23 19.81 W051 08.22

MODIFICAÇÕES: DECVAR, RMK, BRG MAG, DISTÂNCIAS DECLARADAS.