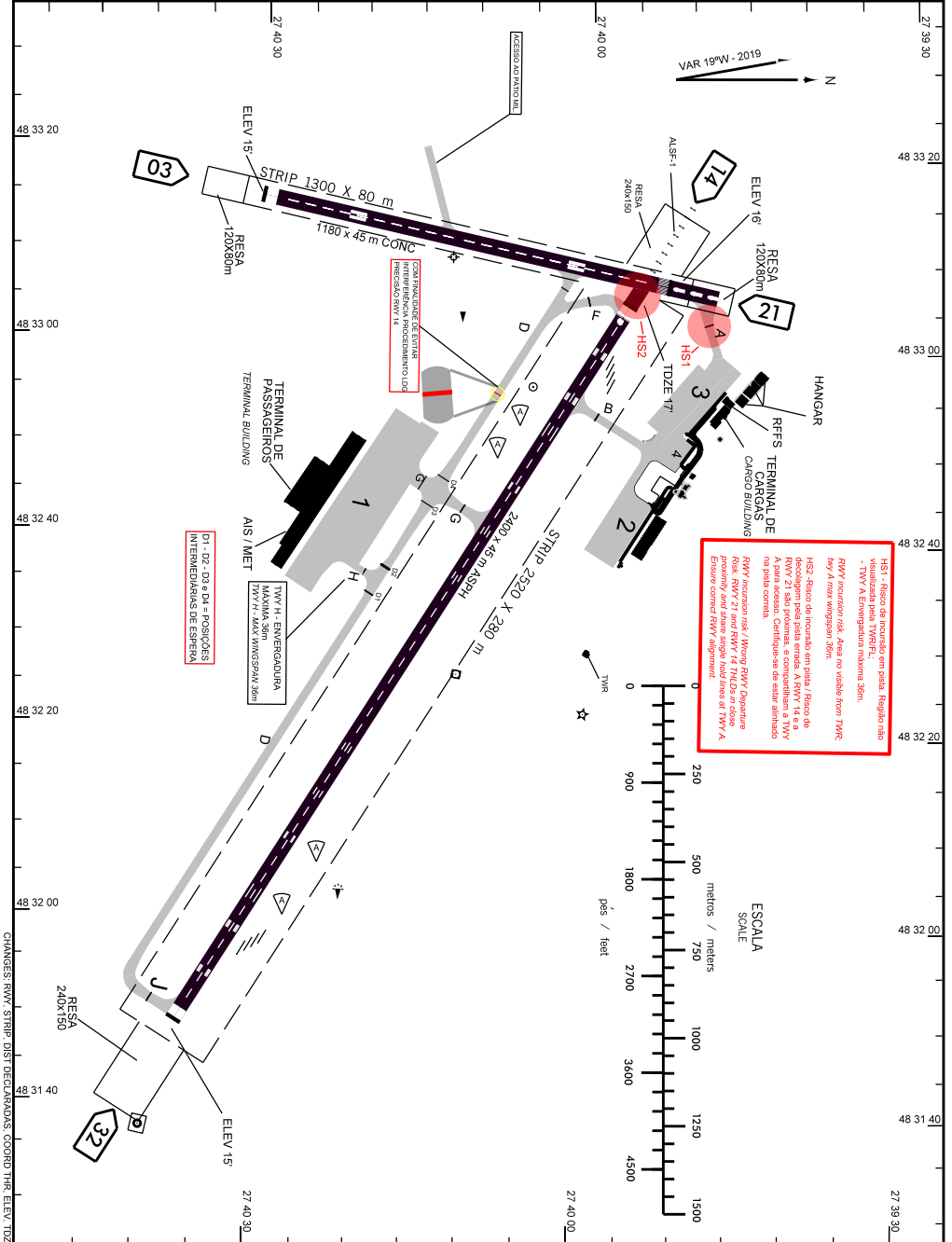


AD ELEV: 17'

ARP S27 40 13 W048 33 09

D-ATIS 127.45	DCL 118.70	GNDC 121.70	TWR 122.80 121.50	APRON NIL
------------------	---------------	----------------	----------------------	--------------



HS1 - Risco de incêndio em pista. Registo não disponível.
 - TWY A Emplacamento Sistema 3km.
 RWY / Incendiário risk. Área no visível from TWY A.
 RWY A não disponível 3km.
HS2 - Risco de incêndio em pista / Risco de acidente de aeronaves.
 - TWY 21 não disponível. compatível a TWY A para acesso. Confirme-se de estar alinhado na pista correta.
 RWY Incendiário risk / Wrong RWY Disappearance risk. RWY 21 and RWY 14 not in use. RWY A. Evitar o correto RWY alignment.

PT 02-03B Edif. Passageiros Intermediários de Esterna

TWY H - EMERGENÇADOURA
 MAXIMA 30m
 TWY I - EMERGENÇADOURA
 MAXIMA 30m

COMPLEXIDADE DE ESTERNA
 PRECISO RWY 14

ADC - SBXX: INFORMAÇÕES COMPLEMENTARES / COMPLEMENTARY INFORMATION


CARACTERÍSTICAS FÍSICAS / PHYSICAL CHARACTERISTICS												
PISTA RUNWAY				DIMENSÕES(m) DIMENSIONS(m)					PCN	TIPO DE SUPERFÍCIE SURFACE KIND		
RWY	BRG MAG	Tipo Type	RCD	RWY	SWY	CWY	STRIP	RESA	RWY	RWY	SWY	
a	b	c	d	e	f	g	h	i	j	k	l	
14	140	CAT-I	4C	2400x45			2520 x 280	240x150	48/F/B/X/T	ASPH		
32	320	NPA	4C									
03	030	NPA	2B	1180x45			1300 x 80	120x80	26/R/B/X/T	CONC		
21	210	NPA	2B									

DISTÂNCIAS DECLARADAS, AUXÍLIOS VISUAIS E COORDENADAS DAS CABECEIRAS DECLARED DISTANCES, VISUAL AIDS AND THRESHOLD COORDINATES							
RWY	TORA(m)	TODA(m)	ASDA(m)	LDA(m)	AUXÍLIOS / AIDS	ALTURA GEOIDAL(m) GEOD HEIGHT(m)	COORDENADAS COORDINATES
14	2400	2400	2400	2400	PAPI	0.54m	S27 39 57 W048 33 04
32	2400	2400	2400	2400	PAPI	0.54m	S27 40 37 W048 31 50
03	1180	1320	1180	1180		0.57m	S27 40 31 W048 33 15
21	1320	1320	1320	1180		0.54m	S27 40 41 W048 31 43

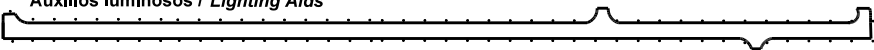
SERVIÇO DE SALVAMENTO E CONTRAINCÊNDIO / RESCUE AND FIRE FIGHTING SERVICE: RFFS REQ - 07

RWY 14 / 32

Sinalização horizontal / Marking Aids




Auxílios luminosos / Lighting Aids

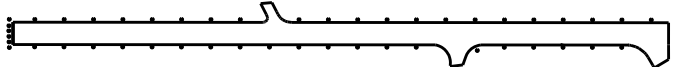


RWY 03 / 21

Sinalização horizontal / Marking Aids



Auxílios luminosos / Lighting Aids



RMK:

- 1) MEHT - PAPI RWY 14 - 50FT.
- 2) MEHT - PAPI RWY 32 - 34FT.

CHANGES: RWY_STRIP_DIST_DECLARADAS, COORD_THR_ELEV, TDZE