























**REH PINHEIROS**

 <b>3300ft</b> <b>1 3300ft</b>	 <b>3300ft</b> <b>2 3300ft</b>	 <b>3300ft</b> <b>3 3300ft</b>	<b>4</b>	<b>5</b>	 <b>3300ft</b> <b>3300ft 6</b>
<b>CEBOLÃO</b>	<b>PONTE JAGUARÉ</b>	<b>PONTE ESTAIADA</b>	<b>GRANJA JULIETA</b>	<b>EMPRESARIAL</b>	<b>PIRATININGA</b>
Confluência dos Rios Tietê e Pinheiros Entroncamento das Marginais com a Rod. Castelo Branco	Ponte sobre o Rio Pinheiros Proximidade da Raia Olímpica da USP	Ponte Estaiada sobre o Rio Pinheiros	Estação de Trem Hipermercado	Ponte sobre o Rio Pinheiros, entre o Shopping SP Market e o Centro Empresarial	Barragem da Represa Billings Início do Rio Pinheiros
<b>classe G</b> <b>COORDENAÇÃO</b> <b>HELICÓPTERO</b> 127.350 MHz	<b>classe D</b> <b>CONTROLE HELICÓPTERO</b> 118.350 MHz		<b>classe G</b> <b>COORDENAÇÃO</b> <b>HELICÓPTERO</b> 127.350 MHz		
Confluência do Rio Tietê com Rio Pinheiros (Posição CEBOLÃO), Rio Pinheiros, Usina da Traição, Ponte Estaiada (Posição PONTE ESTAIADA), Estação de Trem da Granja Julieta (Posição GRANJA JULIETA), Rio Jurubatuba e Barragem Piratininga (Posição PIRATININGA).					
<b>ATENÇÃO !</b>					
<ol style="list-style-type: none"> <li>1) Proibido sobrevoos da Área Proibida SBP-436 (Cidade Universitária - USP), a 1.300m do eixo da Rota.</li> <li>2) Entre a Raia da USP e a Usina da Traição, observar os tráfegos em aproximação IFR para a pista 17 de Congonhas, que têm prioridade.</li> <li>3) O abandono da REH EXTERNO para a REH PINHEIROS, com proa sul, deverá, compulsoriamente, deixar a Raia Olímpica da USP à direita da linha de voo.</li> <li>4) Entre a Ponte do Jaguaré e a Ponte Estaiada manter obrigatoriamente a calha do Rio Pinheiros, sendo proibido o sobrevoos do Jôquei Clube.</li> <li>5) Abandonar da Rota Pinheiros somente no ponto mais próximo da aproximação final para o heliponto de destino.</li> <li>6) É proibido efetuar esperas após a Raia Olímpica da USP.</li> </ol>					